

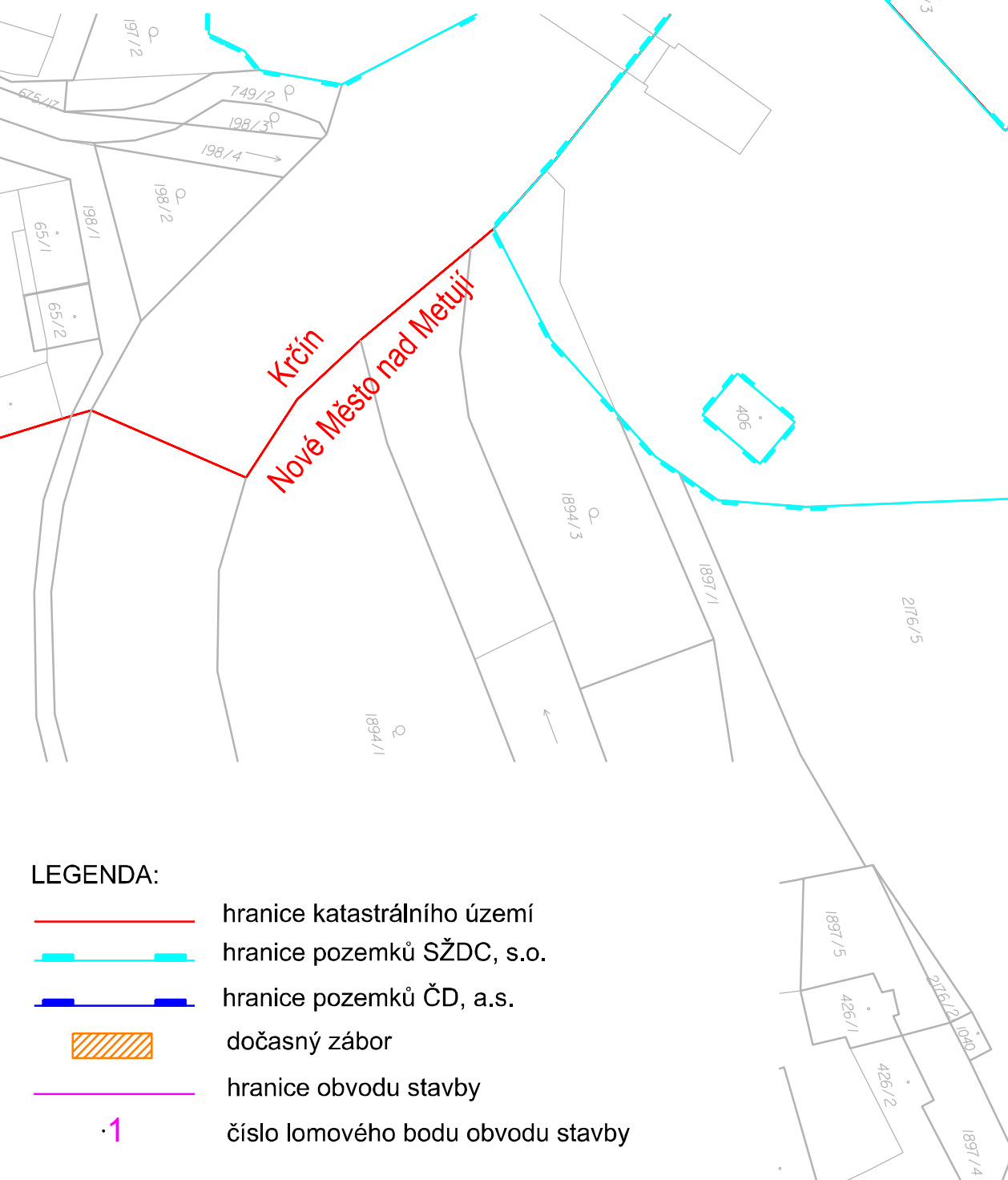
Týniště nad Orlicí-Broumov

OBVOD STAVBY







Souřadnicový systém S - JTSK
Výškový systém Bpv

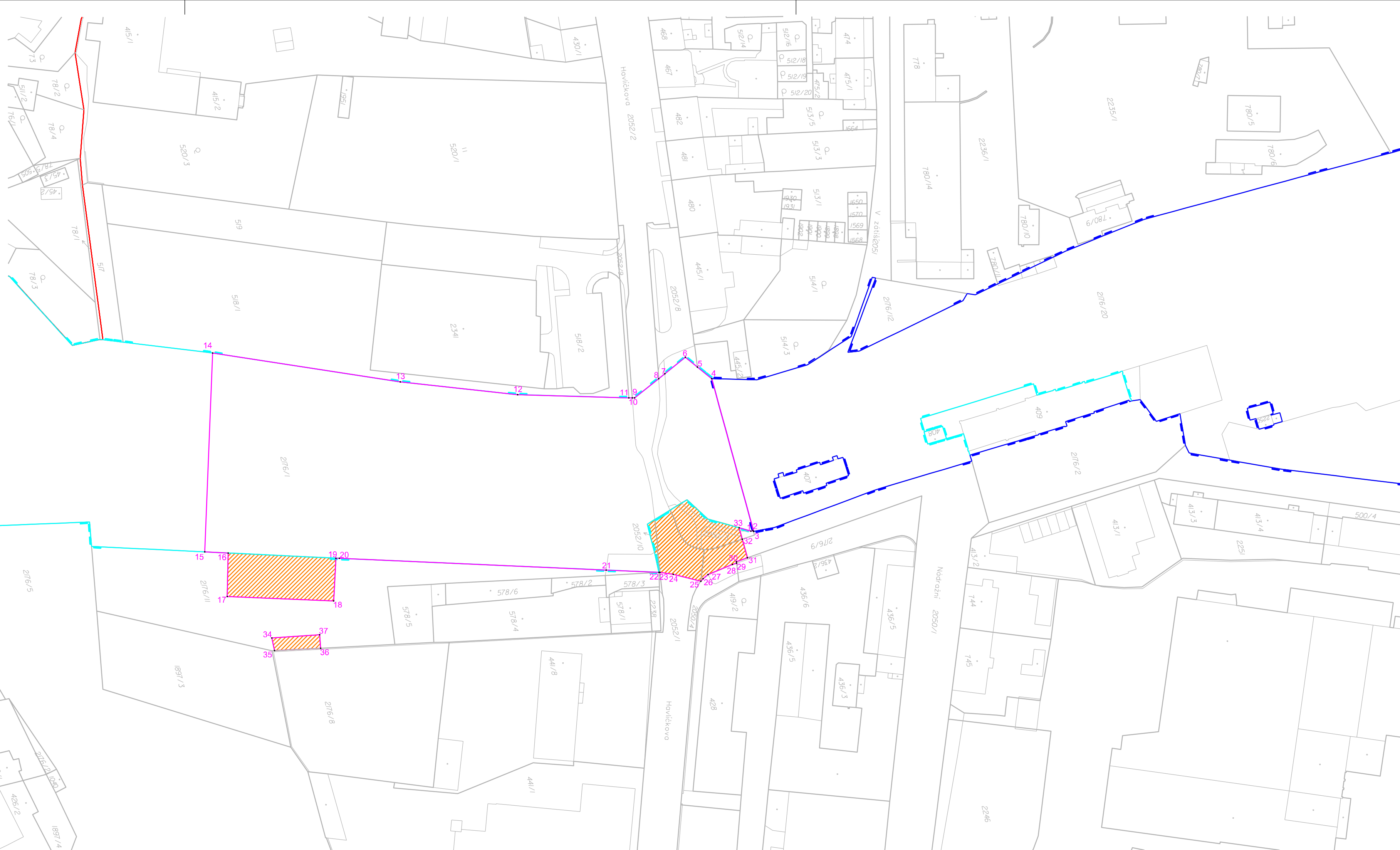
Katastrální území:
Nové Město nad Metují

M 1 : 1000




LEGENDA:

- | | |
|--|-----------------------------------|
|  | hranice katastrálního území |
|  | hranice pozemků SŽDC, s.o. |
|  | hranice pozemků ČD, a.s. |
|  | dočasný zábor |
|  | hranice obvodu stavby |
|  | číslo lomového bodu obvodu stavby |



			ČÍSLO SOUPRAVY:
		PO PŘIPOMÍNKOVÉM ŘÍZENÍ	
REVIZE Č.	DATUM	ZMĚNA	


EXprojekt s.r.o.
 Kounicova 688/26
 602 00 Brno

OBJEDNAVATEL:		 Správa Železniční dopravní cesty Stavební správa východ, Nerudova 1, 772 58 Olomouc		tel. : +20 533 312 000 E-mail: info@exprojekt.cz	
HLAVNÍ INŽENÝR PROJEKTU Ing. David Rose		ODPovědný PROJ. PS, SO Ing. Monika Bugarová		NAVRHL, VYPRACOVAL Ing. Lucie Sikorová	
KRAJ: Královéhradecký		POVĚŘENÝ MŮ: Nové Město nad Metují / k.ú. Nové Město nad Metují		STUPEŇ: Projekt	
Rekonstrukce mostu v km 49.628 trati Týniště nad Orlicí - Broumov Geodetická dokumentace				ZAK. ČÍSLO 042-2016	
				MĚŘÍTKO 1:1000	POČET FORMÁTŮ 4 x A4
				DATUM: 04/2017	
Obvod stavby				ČÁST DOKUM. I	
				PŘÍLOHA 5.1	